








# LEGENDA

## I/ ZÁKLADNÍ ČLENĚNÍ ÚZEMÍ


-  HRANICE KATASTRÁLNÍHO ÚZEMÍ A OBCE
-  KATASTR
-  ZASTAVĚNÉ ÚZEMÍ SCHVÁLENÉ K 22.4.2009 USNESENÍM Č. 19
-  ZASTAVITELNÉ PLOCHY
-  NEZASTAVITELNÉ PLOCHY
-  26 OZNAČENÍ PLOCHY

## III/ VEŘEJNĚ PROSPĚSNÉ STAVBY

PLOCHY A KORIDORY S MOŽNOSTÍ VYVLASTNĚNÍ A UPLATNĚNÍ PŘEDKUPNÍHO PRÁVA

- | NÁVRH  | POPIS                   |
|--|-------------------------|
|  | DOPRAVNÍ INFRASTRUKTURA |

VEŘEJNĚ PROSPĚSNÉ STAVBY BEZ PŘEDKUPNÍHO PRÁVA

- | NÁVRH  | POPIS                    |
|--|--------------------------|
|  | TECHNICKÁ INFRASTRUKTURA |

VEŘEJNĚ PROSPĚSNÉ STAVBY DOPRAVNÍ



- | ZNAČKA   | POPIS   |
|----------|---|
| WD1, WD2 | MÍSTNÍ OBSLUŽNÁ ÚČELOVÁ                                   |
| WDŽ1     | KORIDOR ŽELEZNICE - MODERNIZACE A ELEKTRIFIKACE TRATI 041 |

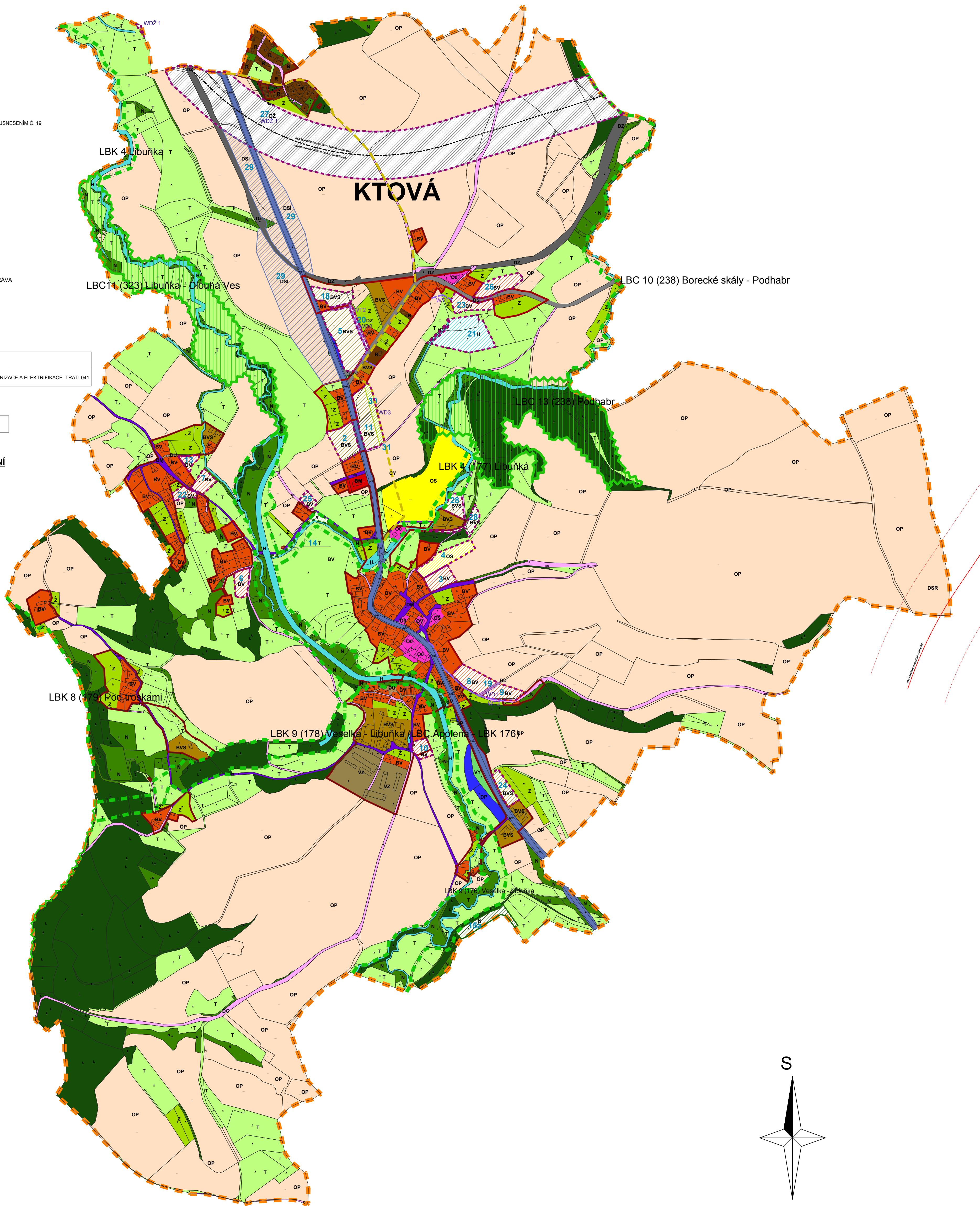
VEŘEJNĚ PROSPĚSNÉ STAVBY TECHNICKÉ

- | ZNAČKA    | POPIS         |
|-----------|---------------|
| WT1 - WT3 | VODOVODNÍ RÁD |





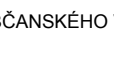
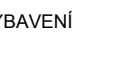










## III/ VEŘEJNĚ PROSPĚSNÁ OPATŘENÍ


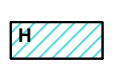
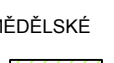








ÚZEMNÍ SYSTÉM EKOLOGICKÉ STABILITY



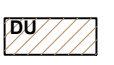







-  LOKÁLNÍ BIODORIDOR
-  LOKÁLNÍ BIOCENTRUM



## V/ PLOCHY S ROZDÍLNÝM ZPŮSOBEM VYUŽITÍ

- | STAV | NÁVRH   | REZERVA   | POPIS                                   |
|------|---|---|---|
| BVS  |  |  | VENKOVSKÁ OBYTNÁ ZÁSTAVBA SMÍŠENÁ       |
| BV   |  |  | VENKOVSKÁ OBYTNÁ ZÁSTAVBA NIZKOPODLAŽNÍ |
| BM   |  |  | MĚSTSKÁ OBYTNÁ ZÁSTAVBA NIZKOPODLAŽNÍ   |
| OS   |  |  | OBČANSKÁ VYBAVENOST SKOLSTVÍ            |
| OV   |  |  | OBČANSKÁ VYBAVENOST OBCHOD              |
| OO   |  |  | OBČANSKÁ VYBAVENOST OSTATNÍ             |
| OS   |  |  | PLOCHY SPORTU A REKREACE                |
| R    |  |  | PLOCHY REKREACE                         |

- | STAV | NÁVRH   | POPIS                              |
|------|---|------------------------------------|
| VZ   |  | ZEMĚDĚLSKÁ VÝROBA                  |
| H    |  | PLOCHY VODNÍ A VODOHOSPODÁRSKÉ     |
| T    |  | VODNÍ TOKY A PLOCHY                |
| T    |  | TRVALÉ TRAVNÍ POROSTY              |
| OP   |  | ORNÁ PŮDA                          |
| P    |  | PLOCHY LESNÍ                       |
| P    |  | LESY (PUPFL)                       |
| Z    |  | PLOCHY SMÍŠENÉ NEZASTAVĚNÉHO ÚZEMÍ |
| Z    |  | ZAHRADY                            |
| N    |  | VYSOKÝ NÁLET NA NELESNÍ PŮDĚ       |
| VY   |  | SÍDELNÍ ZELEN, VEŘEJNÁ OBYTNÁ      |

- | STAV | NÁVRH   | REZERVA   | POPIS   |
|------|---|---|---|
| DSI  |  |  | KORIDOR KAPACITNÍ SILNICE S5 - SEVERNÍ VARIANTA |
| DS   |  |  | DOPRAVNÍ PLOCHY - KOMUNIKACE I. TŘÍDY           |
| DM   |  |  | DOPRAVNÍ PLOCHY - KOMUNIKACE II. A III. TŘÍDY   |
| DU   |  |  | DOPRAVNÍ PLOCHY - MÍSTNÍ KOMUNIKACE OBSLUŽNÁ    |
| DU   |  |  | DOPRAVNÍ PLOCHY - ÚČELOVÁ KOMUNIKACE ZPEVNĚNÁ   |
| DC   |  |  | DOPRAVNÍ PLOCHY - ÚČELOVÁ KOMUNIKACE NEZPEVNĚNÁ |
| DZ   |  |  | DOPRAVNÍ PLOCHY - ŽELEZNICE                     |
| DP   |  |  | DOPRAVNÍ PLOCHY - PARKOVIŠTĚ                    |
| CY   |  |  | CYKLOTRASA                                      |

# ÚZEMNÍ PLÁN NÁVRH KTOVÁ M 1 : 5000

## B2 - HLAVNÍ VÝKRES

PORÍZOVATEL	OBEC KTOVÁ VE SPOLUPRÁCI S ING. ARCH. VĚROU BLAŽKOVOU
ZPRACOVATEL	ING. ARCH. VĚRA BLAŽKOVÁ PETŘINOVA 255 SEMILY ČKA 01 628 IČO 45599581
NADŘÍZENÝ ORGÁN	KÚ LIBERECKÉHO KRAJE OÚPSR 07.2013
SCHVALUJÍCÍ ORGÁN	ZASTUPITELSTVO OBCE KTOVÁ